

Centrální evidence uzavírek

Přihlášený uživatel: **Pavel Chromý Ing.**, Městský úřad Telč

Detail omezení - č.j. MěÚ Telč 4533/2018 OD, vydal: Městský úřad Telč

Základní údaje

Číslo jednací: MěÚ Telč 4533/2018 OD **Stav:** Rozpracováno

Platnost rozhodnutí

Platnost od - do: 16.07.2018 - 31.10.2018 **Vydáno dne:** 11.07.2018

Osoba odpovědná za organizování, průběh a zabezpečení akce dle § 39, 40 vyhlášky č. 104/1997 Sb.

Jméno: Jiří **Telefon:** 737255784 **Email:** jiri.sokol@skanska.cz **Organizace:** SKANSKA a.s., Křížíkova 682/34a, 186 00 Praha 8, IČ: 26271303

Popis omezení

úplná uzavírka silnice II/406 z důvodu stavební akce II/406 Dvorce - Telč, 2. stavba v úseku: sil. II/406 od konce města Telč po začátek obce Studnice
termín uzavírky: od 16.07.2018 do 31.10.2018
délka uzavírky: 3,3 km

Interní poznámka

Etapy

Etapa sil. II/406 od konce města Telč po začátek obce St, 16.07.2018 00:00-31.10.2018 23:59

Základní údaje a lokalizace

Typ etapy: Uzavírka úplná **Podtyp:** Stavební práce
Místopisně: sil. II/406 od konce města Telč po začátek obce St

Platnost

Platnost od - do: 16.07.2018 00:00 - 31.10.2018 23:59

Skutečnost od - do: -

Informace o etapě

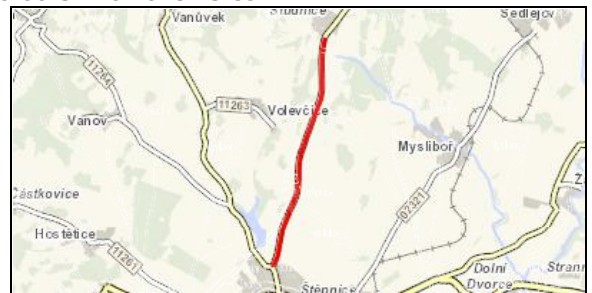
Rozsah: Uzavřeno

Průjezdnost: celkové omezení průjezdu

Doplňující údaje k lokalizaci etapy

Vygenerovaný popis místa události

silnice II/406 - ulice Jihlavská, Telč, okr. Jihlava



Objížďky

Objížďka pro vozidla do 7,5 t , pro vozidla do 7,5t a VL0D

Základní údaje

Typ objížďky: pro vozidla do 7,5 t
Označení: pro vozidla do 7,5t a VL0D

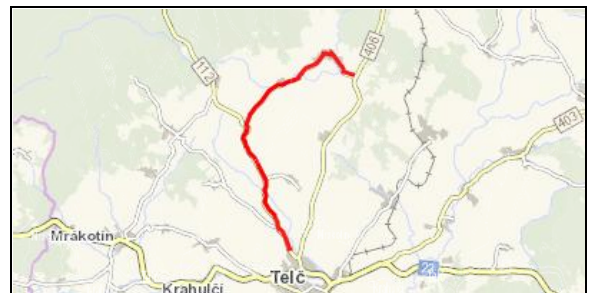
Přiřazené etapy

Etapa sil. II/406 od konce města Telč po začátek obce St, 16.07.2018 00:00-31.10.2018 23:59

Výsledný popis objížďky odeslaný na NDIC a Dopravní portál

silnice III/11262, v katastru obce Třeštica - silnice II/112 (ulice Batelovská), v katastru obce Telč, okr. Jihlava, přes: Vanůvek, - obousměrně
- z Telče po silnici II/112 - Vanůvek - sil. III/11262 - Doupě - Třeštica - sil. II/406

Délka objíždné trasy: 9,1 km



Objížďka pro vozidla nad X tun, nad 7,5 t

Základní údaje

Typ objížďky: pro vozidla nad X tun
Označení: nad 7,5 t

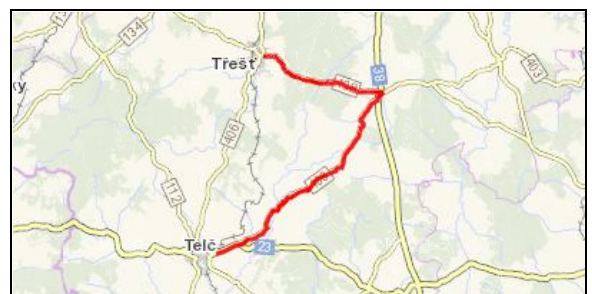
Přiřazené etapy

Etapa sil. II/406 od konce města Telč po začátek obce St, 16.07.2018 00:00-31.10.2018 23:59

Výsledný popis objížďky odeslaný na NDIC a Dopravní portál

silnice I/23 (ulice Třebíčská), Telč - silnice II/402 (ulice Fritzova), Třešť, okr. Jihlava, přes: silnice II/403 (Pavlov), silnice II/402 (Otín), - obousměrně
- z Telče po silnici II/403 - Urbanov - Nevcehle - Pavlov - Stonařov - I/38 - II/402 Třešť

délka objíždné trasy: 24,5 km



Doplňující informace

Doplňující informace

Vytvořil: Chromý Pavel (Městský úřad Telč), Tel: +420567112473

Změnil: Chromý Pavel (Městský úřad Telč), Tel: +420567112473

Datum odeslání:

Datum vytvoření: 16.07.2018 08:12

Datum změny: 16.07.2018 08:20

Id / Verze: 118200 / 8