












LEGENDA

-  HRANICE ŘEŠENÉHO ÚZEMÍ
-  HRANICE ZASTAVĚNÉHO ÚZEMÍ
-  HRANICE PLOCH K PŘESTAVBĚ, ZMĚNĚ VYUŽITÍ

PLOCHY A KORIDORY S MOŽNOSTÍ VYVLASTNĚNÍ (dle §170 STZ)

-  LINIOVÁ STAVBA
-  WT1 VEŘEJNÝ VODOVOD - DOPLNĚNÍ ROZVODNÉHO ŘÁDU
-  WT2 VEŘEJNÁ KANALIZACE - STOKOVÁ SÍŤ OBCE

PLOCHY A KORIDORY S MOŽNOSTÍ VYVLASTNĚNÍ I UPLATNĚNÍ PŘEDKUPNÍHO PRÁVA (dle §170 a §101 STZ)

-  PLOCHY URČENÉ K VYVLASTNĚNÍ
-  HRANICE PLOCH VPO - ZVÝŠENÍ RETENCE ÚZEMÍ
-  WT3 VEŘEJNÉ PROSPĚŠNÉ PROTIEROZNÍ OPATŘENÍ
-  WT4 VPO - IZOLAČNÍ ZELEN'
-  WD DOPRAVNÍ INFRASTRUKTURA

ZÁZNAM O ÚČINNOSTI		
správní orgán, který územní plán vydal	Zastupitelstvo obce Kostelní Myslová	razítko - podpis
číslo jednací		
datum vydání		
datum nabytí účinnosti ÚP		
oprávněná úřední osoba pořizovatele	Vladimír Švec Dis.	
funkce	vedoucí odboru RÚP MěÚ Telč	