



# ÚZEMNÍ PLÁN BOROVNÁ

PLOCHY A KORIDORY S MOŽNOSTÍ VYVLASTNĚNÍ (DLE § 170 STZ)	
Na tyto plochy se vztahuje i předkupní právo podle § 101 st. zákona	
	DOPRAVNÍ A TECHNICKÁ INFRASTRUKTURA
PLOCHY A KORIDORY S MOŽNOSTÍ VYVLASTNĚNÍ (DLE § 170 STZ)	
	TECHNICKÁ INFRASTRUKTURA
SEZNAM VEŘEJNĚ PROSPĚŠNÝCH STAVEB	
Identifikace	veřejně prospěšné stavby
<b>VDT 1</b>	DOPRAVNÍ A TECHNICKÁ INFRASTRUKTURA
<b>VDT 2</b>	obecní komunikace, inženýrské sítě
	obecní komunikace, inženýrské sítě
<b>VT 1</b>	TECHNICKÁ INFRASTRUKTURA
	vodovod

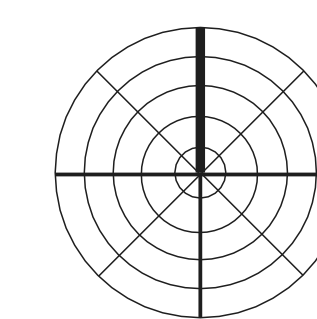


ZÁZNAM O ÚČINNOSTI	
Správní orgán, který ÚP vydal:	Zastupitelstvo obce Borovná
Číslo jednací a datum vydání ÚP:	KUJ 655/2008 ORÚP, dne 30.3.2009
Datum nabytí účinnosti ÚP:	
Oprávněná úřední osoba pořizovatele:	
Jméno a příjmení:	Vladimír Švec, DiS.
Funkce:	vedoucí odboru rozvoje a územního plánování Městského úřadu Telč
Podpis:	
Razítko:	

Zhotovitel:	Urbanistické středisko Brno, spol. s r.o.	Razítko:
Jméno a příjmení:	Ing. arch. Pavla Mackerle	
Funkce:	hlavní projektant	
Podpis:		

## PŘÍLOHA B OPATŘENÍ OBECNÉ POVAHY VÝKRES VEŘEJNĚ PROSPĚŠNÝCH STAVEB, OPATŘENÍ A ASANACÍ

3



urbanistické středisko brno  
**USB**

EVIDENČNÍ ČÍSLO : 26 - 002 - 090  
ZHOTOVITEL : URBANISTICKÉ STŘEDISKO BRNO, SPOL. S R. O.  
PROJEKTANTI : ING. ARCH. P. MACKERLE, ING. ARCH. P. DUCHÁČEK,  
ING. B. JEŽKOVÁ, ING. P. VESELÝ, MGR. M. NOVOTNÝ

PORIZOVATEL : MĚSTSKÝ ÚŘAD TELČ, odbor rozvoje a územního plánování

ÚP BOROVNÁ - ČISTOPIS

MĚŘÍTKO : 1:5000  
DATUM : BŘEZEN 2009