
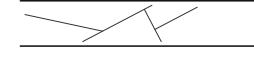


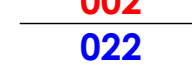








INFORMATIVNÍ ČÁST	
	HRANICE KATASTRÁLNÍHO ÚZEMÍ – STUDNICE U TELČE – REŠENÉ ÚZEMÍ
	KATASTRÁLNÍ MAPA DIGITALIZOVANÁ (KMD) KN K č. 12. 2017
	ROZHRANÍ LOKALIT
	HRANICE PLOCH
	002 KÓD LOKALITY SMÍŠENÉ OBYTNÉ
	022 KÓD LOKALITY SMÍŠENÉ VÝROBNÍ
	091 KÓD LOKALITY ZEMĚDĚLSKÉ MALOVIŠTĚBY S DOPLŇKOVOU REKREAČNÍ FUNKCÍ
	049 KÓD LOKALITY REKREACE
	075 KÓD LOKALITY SMÍŠENÉ NEZASTAVĚNÉHO ÚZEMÍ
	034/1 KÓD PLOCHY

STAV	NÁVRH
	HRANICE ZASTAVĚNÉHO ÚZEMÍ K 1.2.2017
	ZASTAVĚNÉ ÚZEMÍ
	ZASTAVITELNÉ PLOCHY
	NEZASTAVITELNÉ ÚZEMÍ
	KORIDORY HOMOGENIZACE SILNIC
	KORIDOR TECHNICKÉ INFRASTRUKTURY

STAV	NÁVRH



ÚZEMNÍ PLÁN TELČ

ÚPLNĚ ZNĚNÍ ÚZEMNÍHO PLÁNU TELČ PO ZMĚNÁCH C.1 A C.2

AS PROJECT CZ S.R.O. + ARCHOO S.R.O.


ZÁZNAM O ÚČINNOSTI		
SPRÁVNÍ ORGÁN, KTERÝ VYDAL POSLEDNÍ ZMĚNU ÚP TELČ	ZASTUPITELSTVO MĚSTA TELČE	
POŘADOVÉ ČÍSLO POSLEDNÍ ZMĚNY		2
DATUM NABYTÍ ÚČINNOSTI POSLEDNÍ ZMĚNY ÚP TELČ		
OPRAVĚNÁ ÚŘEDNÍ OSOBA		

ING. ARCH. LUKÁŠ PIVOŇKA, REFERENT OSB. ROZVOJE A ÚZEM. PLÁNOVÁNÍ
E-MAIL: LUKAS.PIVONKA@TELCEUJTEL.CZ TEL: +420 567 112 423

POŘIZOVATEL / KLIENT
MĚSTSKÝ ÚŘAD TELČ / MĚSTO TELČ
 NÁMĚSTÍ ZACHARÁŠE Z HRADCE 10, 388 56 TELČ, IČ: 00286745, TEL: +420 567 112 411, WWW.TELCEUJ
 ZASTOUPNĚ VE VĚCÍCH SMLOUVY: MGR. ROMAN FABEŠ, STAROSTA MĚSTA
 VE VĚCÍCH TECHNICKÝCH: ING. WADIM BŘEZIČ, VEDOUcí OSOBU ROZVOJE A ÚZEMNÍHO PLÁNOVÁNÍ MĚA A ING. ARCH. LUKÁŠ PIVOŇKA

ČÍSLO PARÉ	01 02 03 04 05 06 07 08 09							
10	20	30	40	50	60	70	80	90

MĚRÍTKO	1 : 5 000
FAZE	Q1/2019
FORMÁT	12 x A4
ZAKÁZKA ČÍSLO	982/19
PRÍLOHA	ČÍSLO



VÝKRES ZÁKLADNÍHO ČLENĚNÍ ÚZEMÍ – STUDNICE 000_2

© 2019 AS Project s.r.o. Všechna práva vyhrazena. Projektová dokumentace vytvořena v roce 2019 v rámci projektu financovaného z rozpočtu Města Telče.