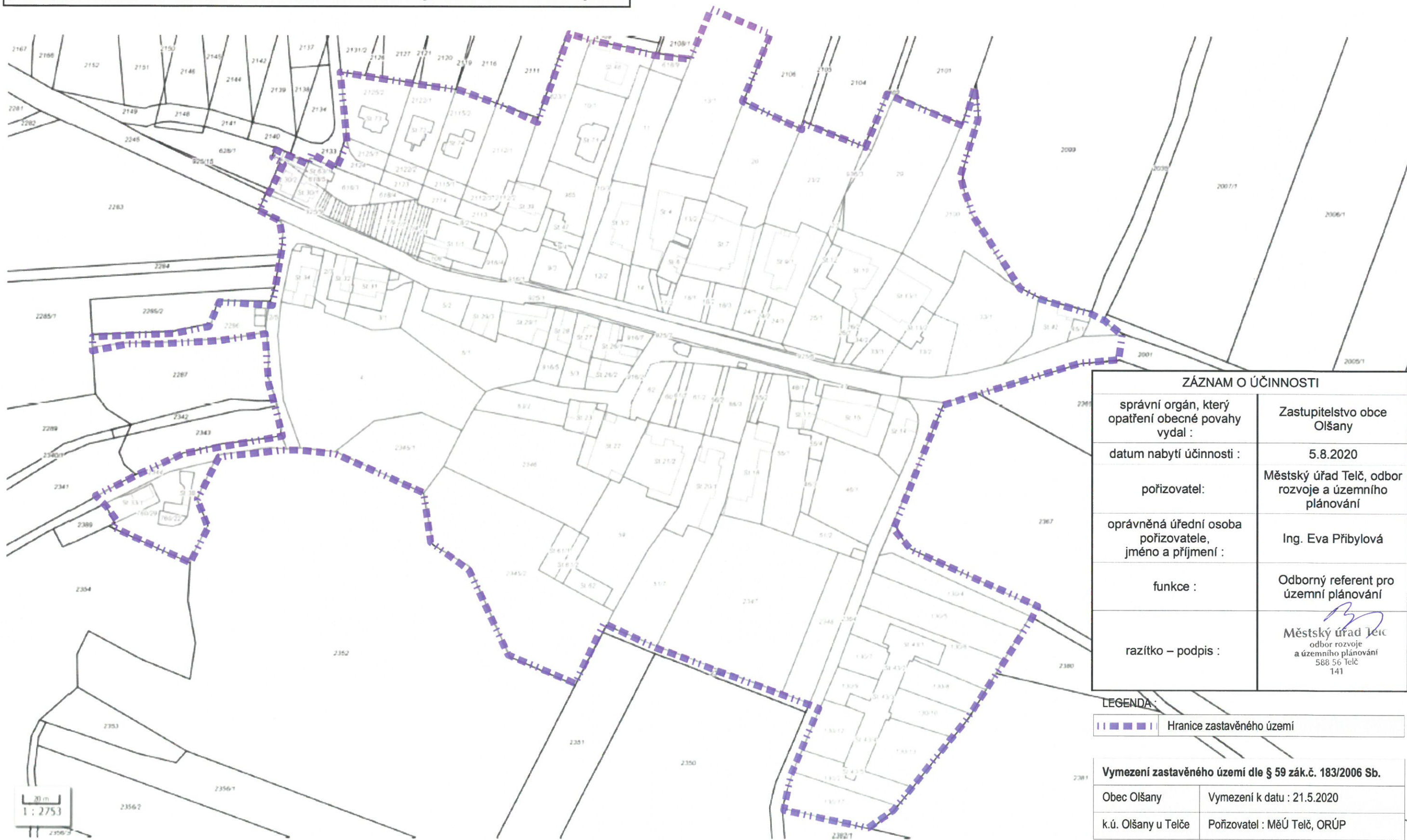




# Obec Olšany – vymezení zastavěného území

příloha k opatření obecné povahy č. 1/2020 - výkres č. 1 - Olšany



ZÁZNAM O ÚČINNOSTI	
správní orgán, který opatření obecné povahy vydal :	Zastupitelstvo obce Olšany
datum nabytí účinnosti :	5.8.2020
pořizovatel:	Městský úřad Telč, odbor rozvoje a územního plánování
oprávněná úřední osoba pořizovatele, jméno a příjmení :	Ing. Eva Přibyllová
funkce :	Odborný referent pro územní plánování
razítko – podpis :	 Městský úřad Telč odbor rozvoje a územního plánování 588 56 Telč 141

LEGENDA:	
	Hranice zastavěného území

Vymezení zastavěného území dle § 59 zák.č. 183/2006 Sb.	
Obec Olšany	Vymezení k datu : 21.5.2020
k.ú. Olšany u Telče	Pořizovatel : MěÚ Telč, ORÚP