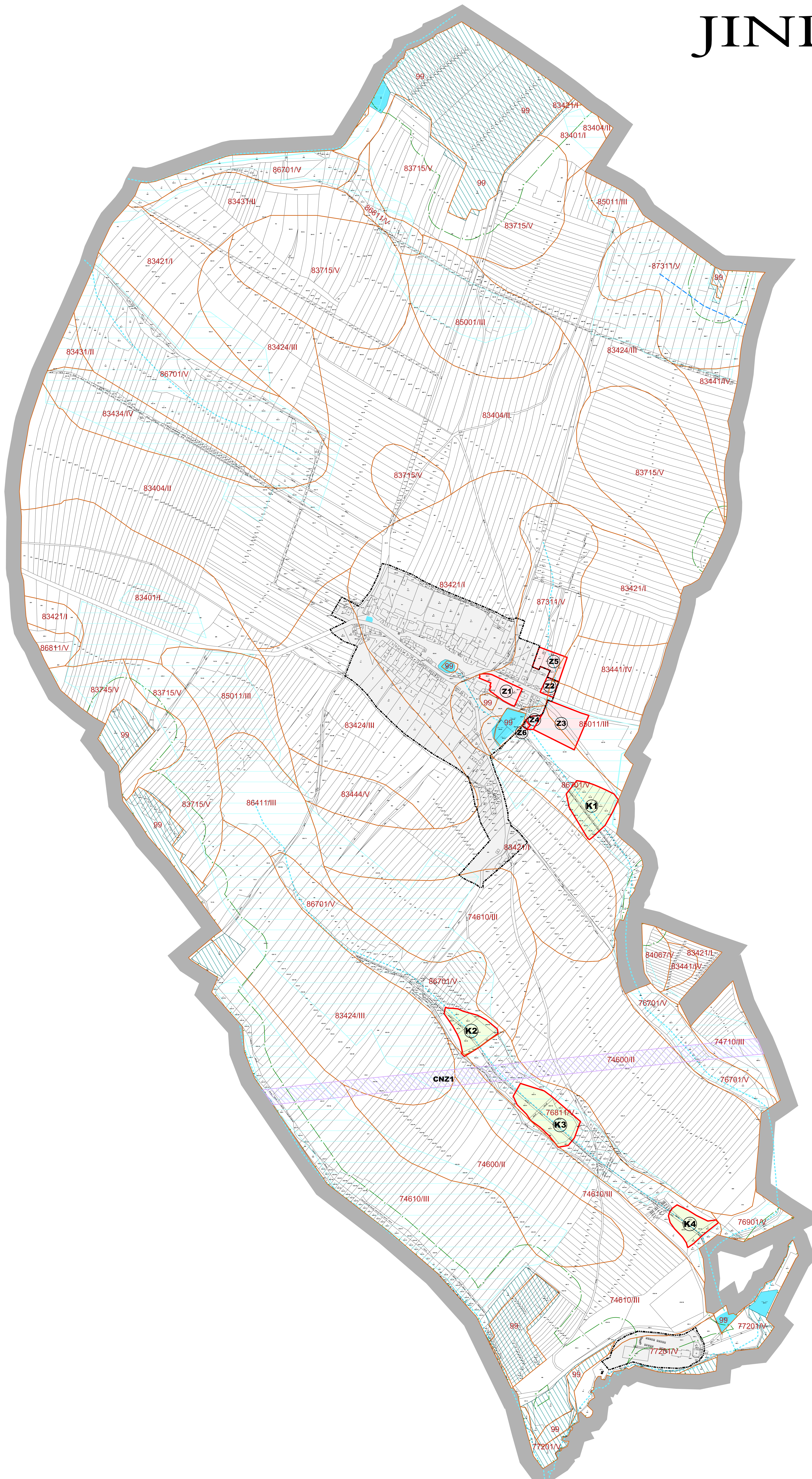





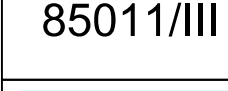









JINDŘICHOVICE



-  HRANICE ŘEŠENÉHO ÚZEMÍ
-  ZASTAVĚNÉ ÚZEMÍ
-  ZASTAVITELNÉ PLOCHY
-  PLOCHY ZMĚN V KRAJINĚ
-  KORIDOR NAD PLOCHAMI S RZV Z NADŘEZENÉ DOKUMENTACE
-  HRANICE BPEJ
-  85011/III KÓDY BPEJ/TRÍDA OCHRANY ZEMĚDĚLSKÉ PŮDY
-  PLOCHY S PROVEDENOU INVESTICÍ DO PŮDY (MELIORACE)
-  HLAVNÍ ODVODŇOVACÍ ZAŘÍZENÍ
-  POZEMKY URČENÉ K PLNĚNÍ FUNKCE LESA
-  PLOCHY VODNÍ A VODOHOSPODÁRSKÉ
-  VODNÍ TOKY V OSTATNÍCH PLOCHÁCH S ROZDÍLNÝM ZPŮSOBEM VYUŽITÍ
-  VZDÁLENOST 50 m OD POZEMKŮ URČENÝCH K PLNĚNÍ FUNKCE LESA



vedoucí projektant	Ing. arch. Jiří Hašek	 Urbanistické středisko JIHLAVA, s.p.o.s r.o. Masarykova 11, 58601 Jihlava tel: 567 309 463 e-mail: urban.stredisko@jch.cz	
vypracoval	Dana Menšíková		
zadavatel	Obec Jindřichovice		
pořizovatel	Městský úřad Telč		
ODŮVODNĚNÍ ÚZEMNÍHO PLÁNU JINDŘICHOVICE		datum	05/2021
VÝKRES PŘEDPOKLÁDANÝCH ZÁBORŮ PŮDNÍHO FONDU		měřítko	číslo výkr. 1: 5000 5