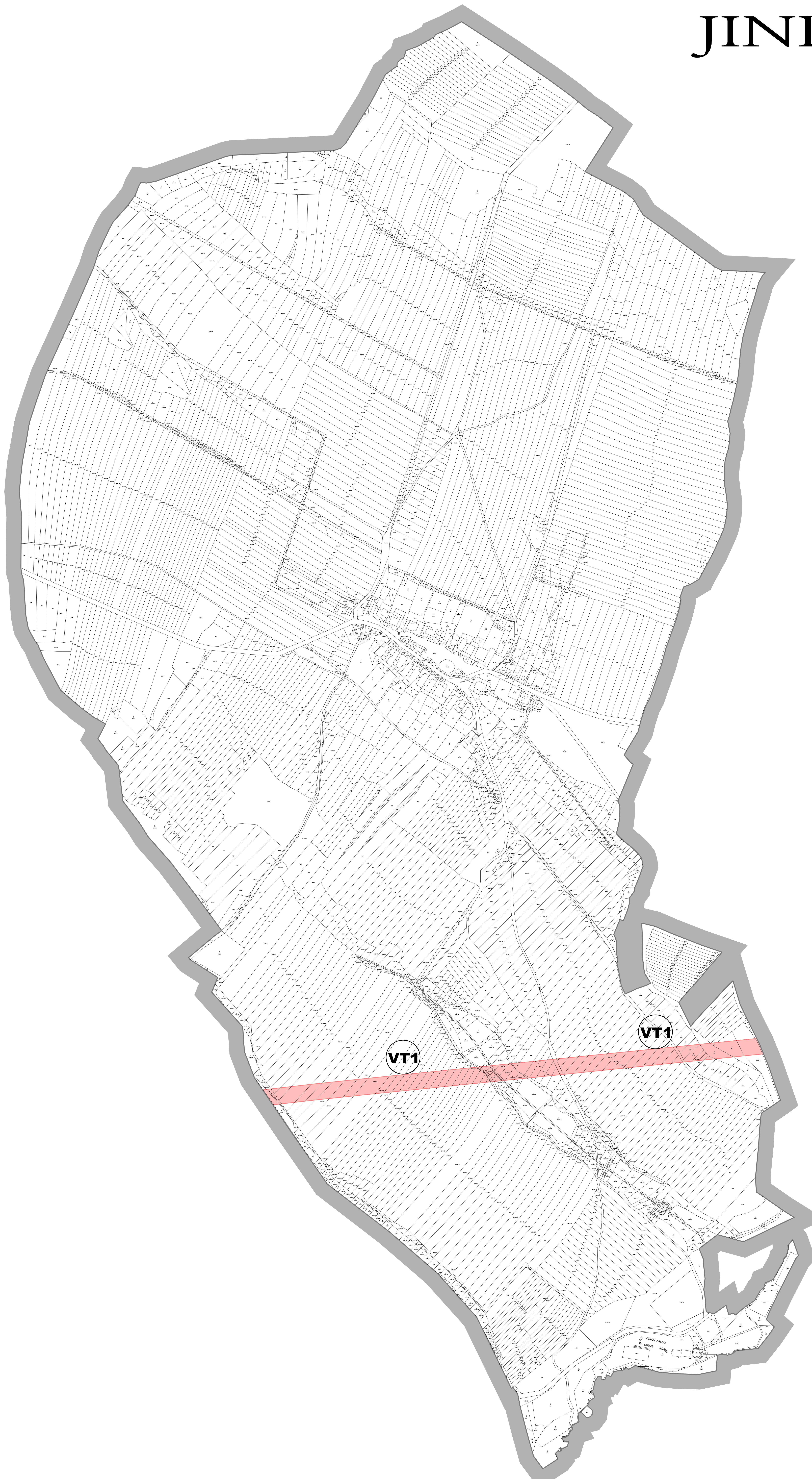





JINDŘICHOVICE



-  HRANICE ŘEŠENÉHO ÚZEMÍ
-  HRANICE KATASTRÁLNÍHO ÚZEMÍ
-  VT PLOCHY A KORIDORY S MOŽNOSTÍ VYVLASTNĚNÍ

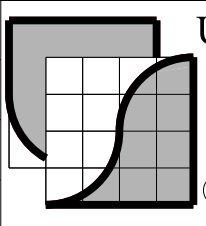
PLOCHY A KORIDORY S MOŽNOSTÍ VYVLASTNĚNÍ

VEŘEJNÉ PROSPĚŠNÉ STAVBY TECHNICKÉ INFRASTRUKTURY

-  VT1 NADZEMNÍ VEDENÍ VVN 110 KV POPOVICE NAD ROKYTNOU - R TELČ VE VYMEZENÉM KORIDORU CNZI

Záznam o účinnosti územně plánovací dokumentace:

Název dokumentace:	ÚZEMNÍ PLÁN JINDŘICHOVICE
Správní orgán, který dokumentaci vydal:	Zastupitelstvo obce Jindřichovice
Datum nabytí účinnosti:	
Pořizovatel:	Městský úřad Telč Odbor rozvoje a územního plánování
Oprávněná úřední osoba pořizovatele:	Ing. Eva Přibyllová
Podpis a otisk úředního razítka:	

vedoucí projektant	Ing. arch. Jiří Hašek	 Urbanistické středisko JIHLAVA, spol.s r.o. Masarykovo nám. 11, 58601 Jihlava tel: 567 309 463 e-mail: urban.stredisko@jhlava.cz
vypracoval	Dana Menšíková	
zadavatel	Obec Jindřichovice	
pořizovatel	Městský úřad Telč	

ÚZEMNÍ PLÁN JINDŘICHOVICE	datum	05/2021
VÝKRES VEŘEJNĚ PROSPĚŠNÝCH STAVEB, OPATŘENÍ A ASANACÍ	měřítko	číslo výkr.
	1: 5000	3